


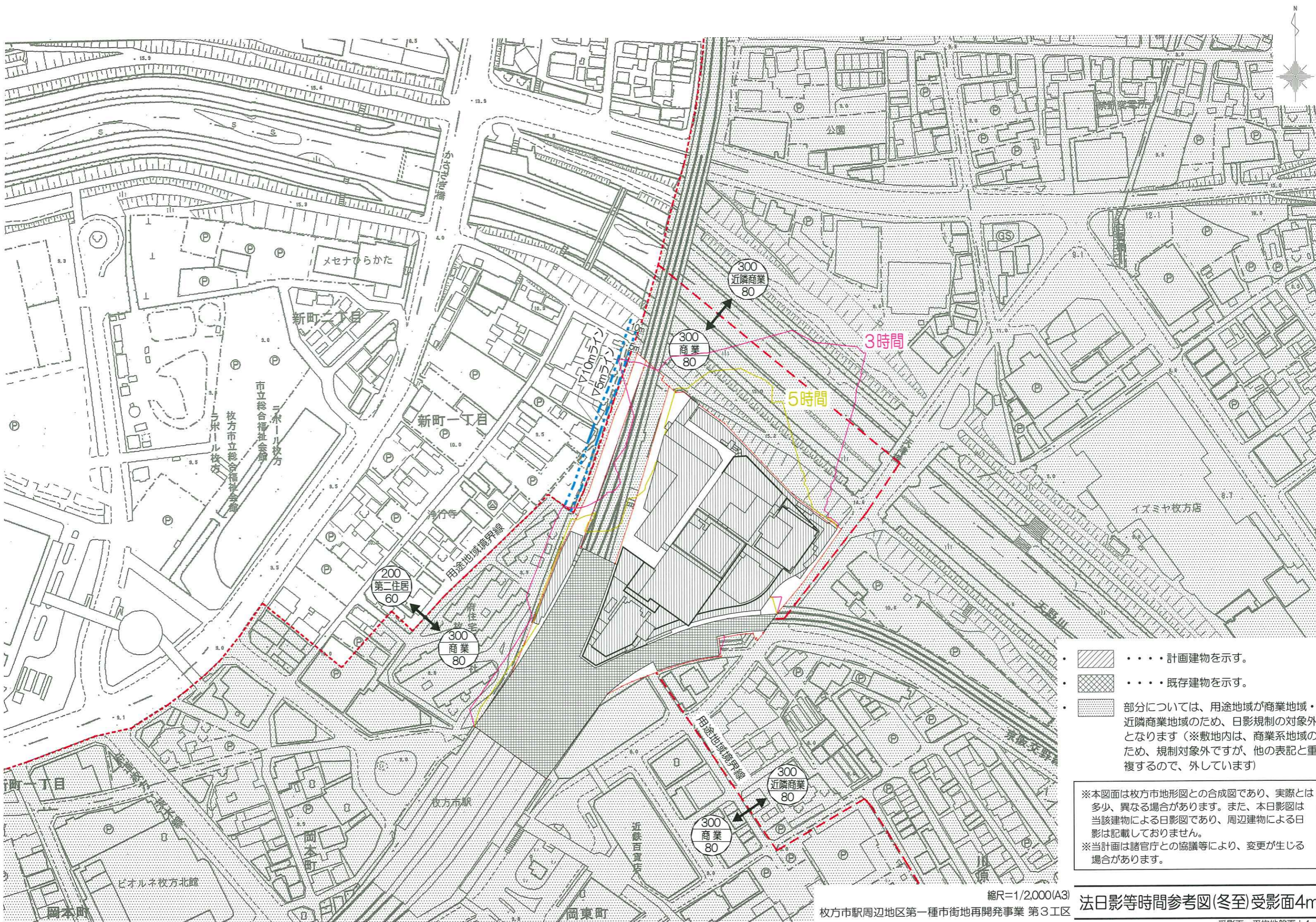





-  計画建物を示す。
-  既存建物を示す。
-  部分については、用途地域が商業地域・近隣商業地域のため、日影規制の対象外となります（※敷地内は、商業系地域のため、規制対象外ですが、他の表記と重複するので、外しています）

※本図面は枚方市地形図との合成図であり、実際とは多少、異なる場合があります。また、本日影図は当該建物による日影図であり、周辺建物による日影は記載しておりません。
 ※当計画は諸官庁との協議等により、変更が生じる場合があります。



-  計画建物を示す。
-  既存建物を示す。
-  部分については、用途地域が商業地域・近隣商業地域のため、日影規制の対象外となります（※敷地内は、商業系地域のため、規制対象外ですが、他の表記と重複するので、外しています）

※本図面は枚方市地形図との合成図であり、実際とは多少、異なる場合があります。また、本日影図は当該建物による日影図であり、周辺建物による日影は記載していません。
 ※当計画は諸官庁との協議等により、変更が生じる場合があります。